



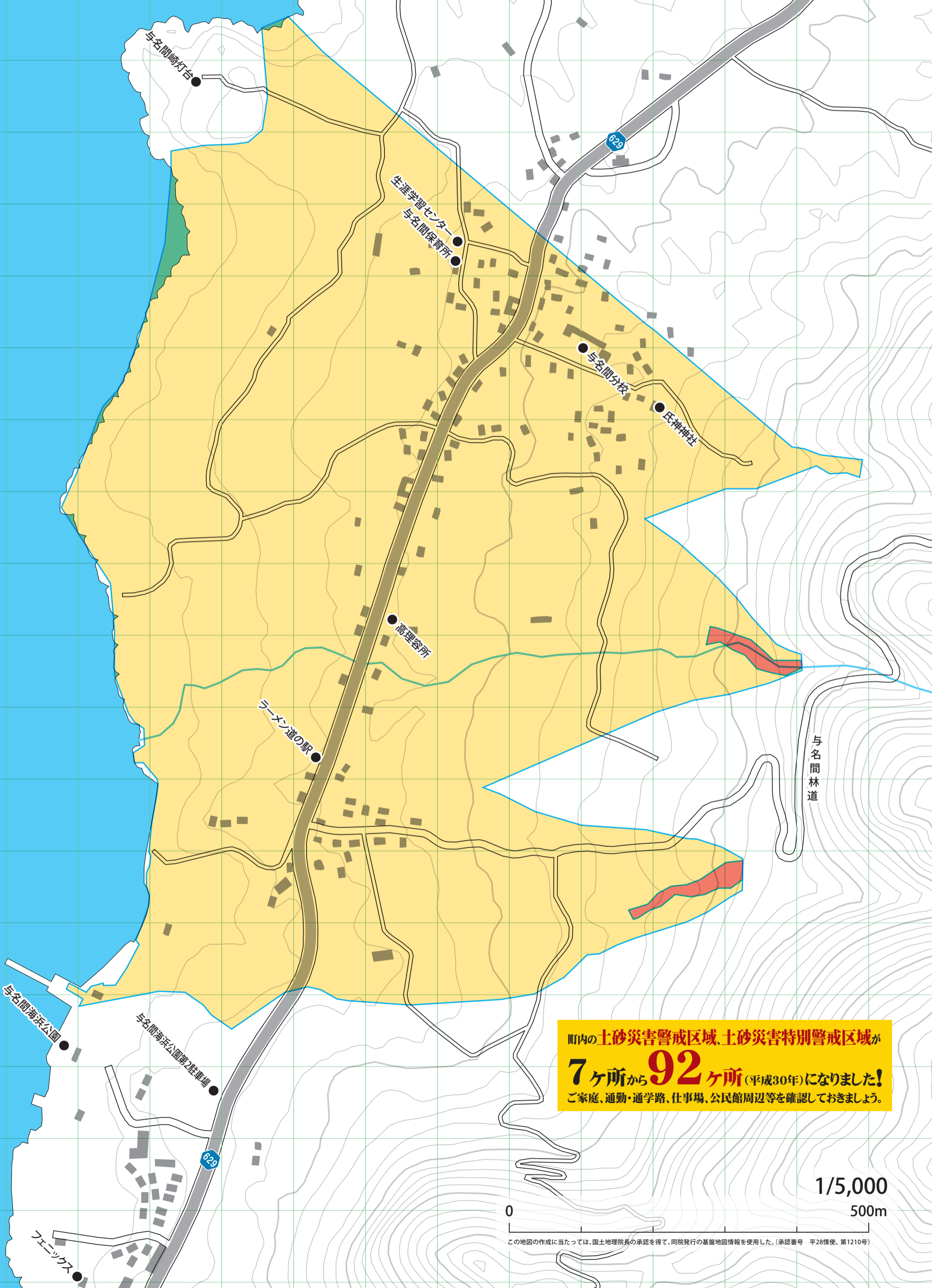
令和2年4月版

# 土砂災害警戒マップ

## 与名間

都道府県は国土交通省の土砂災害防止法に基づき、土砂災害が発生するおそれのある土地を「土砂災害警戒区域、土砂災害特別警戒区域」に指定し、危険の周知や警戒避難体制の整備、住宅等の新規立地の抑制、既存住宅の移転などの促進を図っています。(平成30年12月指定)

凡 例	
	土石流・土砂災害警戒区域【イエローゾーン】
	土石流・土砂災害特別警戒区域【レッドゾーン】



町内の土砂災害警戒区域、土砂災害特別警戒区域が  
**7ヶ所から92ヶ所**(平成30年)になりました!  
ご家庭、通勤・通学路、仕事場、公民館周辺等を確認しておきましょう。

この地図の作成に当たっては、国土院院長の承認を得て、同院発行の基盤地図情報を使用した。(承認番号 平28情使、第1210号)