

令和2年4月版

土砂災害警戒マップ







都道府県は国土交通省の土砂災害防止法に基づき、土砂災害が発生するおそれのある土地を「土砂災害警戒区域、土砂災害特別警戒区域」に指定し、危険の周知や警戒避難体制の整備、住宅等の新規立地の抑制、既存住宅の移転などの促進を図っています。(平成30年12月 指定)

兼久・大津川・千間

町内の土砂災害警戒区域、土砂災害特別警戒区域が

7ヶ所から92ヶ所(平成30年)になりました!
ご家庭、通勤・通学路、仕事場、公民館周辺等を確認しておきましょう。

凡 例

	がけ崩れ・土砂災害警戒区域【イエローゾーン】
	がけ崩れ・土砂災害特別警戒区域【レッドゾーン】
	土石流・土砂災害警戒区域【イエローゾーン】
	土石流・土砂災害特別警戒区域【レッドゾーン】
	名道池・上名道池決壊時に、浸水するゾーン
	同ため池決壊時に、水量が多く避難不可能なゾーン

0

1/6,400
500m

この地図の作成に当たっては、国土地理院長の承認を得て、同院発行の基礎地図情報を使用した。(承認番号 平28情使、第1210号)